

什麼吃草連根吞了！——
嘿！敲敲鑼！」

因一路上歌聲縈繞整個山，以致呼吸調整了，腳步更穩了，心情放輕鬆了，南二的士氣和默契就這樣不知不覺地凝聚相容了。PS：謝謝燁紅學姐和繼翔的聲音刺激。哈！

之三

陽光燦爛，映著一張張純真的笑臉；如綠茵編織你我的夢，馬博十字會師，嚮往嘉明湖的淒美，記得在驟雨中拉庫音溪旁的溫馨晚夕，著濃溪共浴的曼妙，與白木林比誰的姿勢最美，最帥、最呆……，全部都烙印在你我的記憶體中。

之四

一路上有你，苦一點也願意；明堯的草根性、怡茹的天真、妙玲的瘋采、燁紅的韻味、阿鳳的嬌媚、繼翔的穩重、宗益的女人味及我的聰穎。
以上是南二段堅強的實力陣

容寫照。

之五

徵求有意共譜山中奇緣的伙伴。

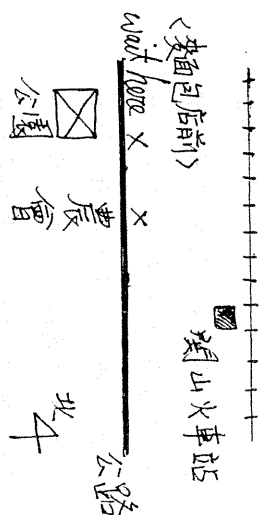
南二真情啓示

燁紅

85年7月3日

23：05 莒光號的火車，自台北站緩緩起動，隨著漸增的車速，我的心也逐漸奔馳起來：「就要回到夢土，我的拉庫音！」想那將為陽光、汗水、歌聲、同伴、草香所充滿的時光，忍不住細究窗外的景緻，想確定火車跑得夠快，使我的夢想不再遙遠。

85年7月4日



06：10「關山」站到了，山嵐已前來迎接我們。

這一直是我喜歡的小鎮，有可愛的小學、親切的市場、好吃的便當、清新的空氣，這次我們還在當地買了五頂草帽，開始了我們的共同語言。

09：15 搭上台汽客運入南橫，車上人很少，但我們興致高昂，已開始鄉頭巾，彷彿這車已帶著我們去爬山，好風陣陣。

11：05 到達向陽派出所，取飲用水，吃便當。同時間也有高雄豪友登山隊在那裡，他們此行的目標是新康，我們兩隊時而同行，直到嘉明湖上的三叉路，才算真正地分道揚鑣。

12：00 由向陽派出所出發。

豪壯少年爬山，不懂自己是肉體已達極限，還是精神上的軟弱？為免是後者，努力向前行就是了。

12：50 林下休息。

13：45 休息，明朗的天地，純淨的松林，真希望天天都是這種好天氣，山的氣味令我歡喜。

喜。
14：15 第一次遇到山澗。

14：25 向陽工寮，清涼的溪水，無限暢飲。

14：35 出發。

16：00 遇到大石頭，路在大石頭前右轉。

16：20 由傳統路徑右邊叉路可達營地，約可搭三頂帳篷，水池水量穩定，不流動，煮沸後可喝。我們預備晚餐，早早吃完。

19：00 可鑽入睡袋了。

20：00 就寢。

85年7月5日

預計是4：00起床，結果是4：20起床。

05：30 出發。

06：05 休息，早晨的山原本是黑的，陽光乍現，才可以看到霧氣是白的，再等霧氣漸散，山巒好像才剛洗過一個澡一般，十分清新可愛。而早晨的山極靜，遠處的豪友登山隊，人分明還在樹林中，聲音已清脆地傳到我們耳邊，這感受可知廣邁的山，其實是渾然一體的。

07：20 上到稜線上休息。

07：50 向陽山、三叉山和向陽工寮的三叉路，我們換輕裝往向陽山。

08：16 登頂向陽山。標高三六零零公尺，百岳之一，爽快。

08：50 回到下重裝處。

09：05 重裝續行。

09：45 休息。其實我們不是

真的累，而是這個地方太美了，環顧四週，每個角度都令人讚嘆，不管是天空、雲影、

遠山或近樹，都讓人覺得幸福得受不了，尤其這裡可以很清楚地看到「雲玉鞍部」，嗯，我愛的路線。

11：23 休息，這時候真的累了，這一隊果然都是水牛，我們的飲用水已所剩無幾。

12：15 午餐。

12：45 出發，我們先走到三叉山、嘉明湖和南二段的叉路口下重裝。

13：35 登頂三叉山，標高三四九四公尺，起了雲霧，沒啥展望，也看不到嘉明湖的水。

14：00 回到叉路口，忍不住

就都往嘉明湖跑去，想看這高

山上的大眼睛。這湖果然是高山上的寶石，被天空映照的好藍、好亮，但因我們時間有

限，就只能遠遠地欣賞，拍照留念，無法一親芳澤。

14：15 回到重裝處，背起重裝，邁向拉庫音溪營地。

14：36 遇新康山、南二段和三叉山的叉路口。

15：12 休息，此後稜轉北。


15：25 出發。

16：20 到了拉庫音溪。營地在過溪後左轉五分鐘的地方，

我們脫鞋渡溪，不幸又下著小雨，看來有些狼狽，還好今天的晚餐是炒米粉及紫菜芽湯，感覺蠻棒的，三兩下就吃完了。

20：00 就寢。

85年7月6日



04：30 起床。

06：40 出發，往西北方，是先越過一溪澗後，再上稜線。

07：15 休息，脫雨褲。

07：45 休息，高山上遠看清

一色是短草坡，但其中隱藏了多少可愛的小花呢，大多是不出名字的，粉嫩多彩，嬌俏可愛。

08：23 休息，獨立標高二九四六公尺。

09：00 出發，大約是在北向的稜上走。

09：50 休息，有指標顯示到南雙頭山是0.5公里。

10：20 南雙頭山登頂，標高三二八八公尺。

10：50 出發，西北方的稜線

看起來很漂亮，但接近雲峰東峰處鐵杉參天，看來頗陡。

11：40 休息，午餐，大約在最低鞍標高三零六零公尺左右。

12：02 出發。

13：12 哈！居然已到雲東下第二營地了，有淡江山社已在

玩團康，清華山社也甫自雲東下營地過來，他們所帶來的訊息都是：「雲東下營地較

僻」，「此去南二段除最低鞍

外，看天池都乾了。」，「這裡到雲峰，一趟就要三個小


時，回程另計。」既然如此，領隊下令紮營此處，雲峰也不

登了，另由四個少壯到雲東下營地再下去的水源處取水，今夜就在這裡糜爛吧！

由於與淡江、清華同紮一塊營地，比較之下就有人想跳槽了。首先是他們兩校器材都非常好，淡江的圖都作得夠仔細，還可以用塑膠袋背了近百升的水過來；清華則全是帥哥美女，甚至他們香腸都特別香，叫我們如何面對自己的蔬菜麵及烤焦的麵餅。

85年7月7日

雲峰山



04：30 起床。

06：30 出發。

06：50 到四叉路口，也就是雲峰下營地，往前到達轆轤山，往稜線下可到水源取水。

07：20 休息。鞍部。

09：15 休息，轆轤山下營地，我們誤下重裝，以為轆轤東峰就是轆轤山，背著輕裝就

往上爬，沒想到太陽愈來愈

大，我們也就愈來愈累，路線卻愈看愈奇怪，終於確定我們

下錯重裝了，天啊！每個人只好結屎臉，還是得走下來。回

到重裝處，還好有妙玲的鋁箔包安慰大伙兒低落的心情。

11：00 再次出發。

12：20 上到稜線上休息，午餐，是三叉路，向前往大水窟，向左往轆轤山。

12：45 輕裝攻轆轤山。

13：08 登頂轆轤山，標高二七九公尺，已經起霧，大伙兒照相、喝水、咒罵幾句只花了四分鐘就往回走。這山登得不容易，轆轤和東峰間的森林，倒是非常美麗，樹幹筆直又很有靈性。

13：37 回重裝處，往塔芬池邁進，我們知道下午將遇到瘦稜。

14：40 休息。

15：00 出發。開始有較驚險的瘦稜地形，刺柏也多，有個90度的懸崖要爬上去頗費力。

16：08 終於過完懸崖。

17：00 休息，天色漸暗，有些擔憂。

17：20 續行，路大致沿等高線而行，茅草多。

18：00 這是我們預定的營地，是個乾涸的泥地，但不是塔芬池。水，水仍是我們最大

的期盼，今晚的榨菜肉絲麵是雅芬所提供。

21：00 就寢。

85年7月8日

04：30 起床。

06：40 出發。

07：04 塔芬池。這時的池子沒有水，但池子的腹地很大，碧草宜人，我們在這玩得很快樂。

07：15 出發，漸往稜線上攀升。

07：35 登頂塔芬山，標高三零七零公尺，天氣很晴朗，前方的尖山、秀姑巒、後方的轆轤、南雙頭清晰可見，一方面感佩大伙兒走過漫漫來時路，一方面也感嘆會師遙遙不可及。

08：10 出發，往北邊下，塔芬的東北壁是個大崩崖，頗壯觀，而有水源在吸引，大伙兒腳程頗健。

09：00 休息。看到山羌。

09：15 出發。

09：55 到最低鞍水源處，領隊承諾大家可以喝飽了再走。

10：30 出發。上稜線。

11：30 稜上。

11：45 出發。

12：30 休息，吃午餐，天氣很熱，但我們有好吃的肉干。

13：15 出發。

14：07 終於看到尖山山屋，到達尖山登山口。

14：23 登頂達芬尖山。標高三二一四公尺，四周起霧，展望無。

14：46 回到登山口，六分鐘後出發往荖濃溪底。

15：40 在稜線上休息。

16：37 到三叉路休息，有指標一方向達芬尖，另一方向大水窟，我們取西北方的稜線行，有些擔憂今晚到不了營地。斷續聽到「南三」和「馬博」在打手機，全在交待慶祝的「好料」，對前途未卜的我們而言，有些吃味。

路持續往北邊的溪底下行，先過一淺溪澗，再脫鞋涉溪到對岸的營地。



18：18 到達營地。已經有師

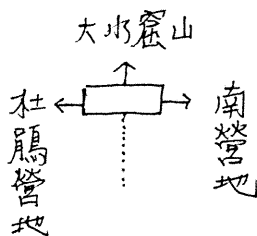
大山社的在升火唱歌，我們今夜能享受的是擦澡和咖哩飯。還有怡茹的按摩。

21：15 就寢。明天如果可以到秀馬鞍就可以和他們見面了，真是想念。

85年7月9日

05：00 起床。

07：26 出發，往左邊稜線行。



08：46 休息，見四叉口，右往「南營地」，左往「杜鵑營地」，上往「大水窟山」，而往下到荖濃溪底。

09：10 出發。

10：17 休息。

10：30 出發，這裡的山頭是一簇一簇的白色，因嬌美的杜鵑已遍滿枝頭，而我們是最幸運的賞花登山客。

11：19 大水窟山登頂。標高三七七零公尺，山頂廣闊，有

些霧。

12：15出發。

13：03 森林三角點，休息，午餐，並決定下山後一定要去吃炸雞。

13：40 出發。此後就時常在檢石頭，尤其在秀姑坪拍照，更花了蠻多時間。

14：49 到白洋金礦，傳說中的「大明」就是在此結識的。

暮色中，可見到玉山美麗的落日，而我們也因共同走過苦難，會師在即，全都幸奮地到屋頂上唱歌。伙伴們啊，那時候我們是最好的合唱團、最可愛的天使。烤火中，依然真情相見。

85年7月10日

06：25 出發，往馬博拉斯山。

06：40 到秀姑巒山、白洋金礦、大水窟山三叉路口。

07：25 秀姑巒山登山口。看山路陡峭，主線重裝到此，想必吃了很多苦頭。

08：00 秀馬鞍部。原想趁主線仍在睡夢中嚇唬他們，沒想到帳篷中空空如也，他們早上

山了。如今才想將會師了，我們可能是最後一隊抵達的，可要爭氣啊，讓他們看看「南二」的超級組合、最佳拍檔；另一方面，也不知其他三隊是否順利，人員均安？一路直奔馬博。

10：00 馬前營地。啊，東吳山社在這裡、親朋好友在這裡，熟悉的社服、熟悉的人，我們又在山上見面了，山是我們最好的見證，見證我們純粹的心與真摯的情。而馬博呀馬博，近在咫尺，大家竟如喝醉酒一般，走得顛顛倒倒，許久才到。拍照時，大伙兒也如八百年不見一般，非得拉拉手，合照一張才過癮。東吳山社，多麼意氣風發。

12：00 下午。

13：55 回到秀馬鞍部。

14：53 到秀山登山口。

15：30 登頂秀姑巒山。標高三八六零公尺。

15：53 回到秀山登山口。

17：回到白洋金礦。

85年7月11日

06：00 起床。

08：00 出發。

10：17 到中央金礦，午餐。

11：35 出發。

13：50 到八通關山屋。喜見腥羶學長在迎接，並有美翻了的瑪格麗特在等待，天空飄著微雨，更添詩意。

85年7月12日

八通關山屋——東埔——集集——水——台北。

我愛南二段，我愛怡茹、妙玲、郁雯、鳳梅、明堯、繼翔和宗益。

我們共同譜出一段美麗、共同開發我們的青春。

馬博會師——

南二段散記

(精華篇)

PARADISE

……南二隊旗上主要是一個貝殼（海螺形狀），聯想到一片汪洋碧海。山，是登山者的最愛。而海，在山的領域中，是很少一起出現的。隊旗中的貝殼是另一種狀闊的聯想。徜徉在山的懷抱裡，想像

這是一片無垠之海，將貝殼靠近耳朵旁，可以聽見自然的呼喚。感謝煒紅學姐製作的南二隊旗！

在會師結束之後，檢討會上，大伙兒在隊旗上留下了自己的感想。以下是每個人的話：

繼翔：遙迢南二段，逍遙山徑行，青山、水色、星光、好友，令人難忘的一次登山。

郁雯：走在中央山脈的陵脊，唱山歌、迎山風、賞美景，難忘南二情。有你，有我，有他，攜手同行編織美麗的高山夢。

煒紅：最佳的組合，最美的風景，最好的行程，最棒的伙食。一段難忘的甜美回憶，想起來都會笑。

鳳梅：美美的人兒，涼涼的天氣，帥帥的風景，柔柔的陽光。畢業後的一段旅程，令人難忘。南二！與妳擁抱，真是高興。

妙玲：在去南二之前，有多少的內心掙扎。然而若不是有你們所給予的精神、物質上的支持，一路上不會如此興奮、