

山水寄情

第六期

發行：東吳大學登山社
 指導：陳洋元 劉乃勳
 社長：施雅馨
 打字：莊秀萍 唐世芳 普力賜
 編輯：鄭景仁
 地址：東吳大學郵政86-4號信箱
 電話：本部 881-9471 轉 7436
 區部 311-1531 轉 4105

寄情山水

山水寄情出版了，在驪歌迴響的六月。回望前幾期，有著點點滴滴的回憶，是一年多以來足跡，也是對自己所做忠實的記錄。時機的姻緣際會，展現了不可抗拒的力量，這份刊物，即將有全新的風貌，也許將由新的人員接手，也許成為山社曾經的檔案。幸或不幸，並無定論，正如四月滿山遍野金黃的相思，對你、對我而言，都有不同的感受。


對這份刊物，誠如其名——山水寄情，可以說是心靈的寄託，也可以認為是自我的突破。出刊之前，邀稿、打字，而出刊後，分送、宣傳，接著，又開始準備新的一期，週而復始，直至今日。曾經，這份由景仁與吾共同策劃的定期報紙刊物，藉由秀萍、世芳、雅芬、雅馨等人的支持，一期期順利的出版了，之後，獲得OB會的大力支持，給了

她開闢的空間，經由OB會的寄發，讓更多人能擁有，而此次出版，更擺脫以前經費問題，得以大量印製。種種情況顯示，接下來的山水寄情，將有更廣的空間、更強的活力。

對一位業餘編輯者而言，刊物的好壞並不重要，重點應該是能否表現自己想要的風格，這點，山水寄情盡力的做了，景仁的漫畫、總是最引人注目的，而每篇文章，都訴說著一曲曲動人的樂章，而馬路消息、新聞也總讓人會心一笑，當然，從眾多投稿內，不乏絕佳的文學作品，也有歷歷在目的行程記錄心酸，不論歡樂亦或悲傷，我們一秉平實記錄山社腳步的心情，對所有投稿者一視同仁。山的寬廣，讓山水寄情的文章不設限，因而有各式的作品出現。最常被問及那類的文章才能投稿，而回答總是：只要是親自寫的！因而經常有無意收到稿子歡喜的心情。山胞答應給稿的豪爽和忘記寫稿的情形一樣常見，邀稿成了一場經常上演的拉锯

戰，雖有邀稿的辛苦，但也有收稿的歡樂，對於曾經主動提供作品的人，在此再次說聲謝謝。不善於言語表達的我，在當時總感動得不知如何是好，只能更用心於刊物的編輯，早日出刊，以實際行動表達心中的謝意。

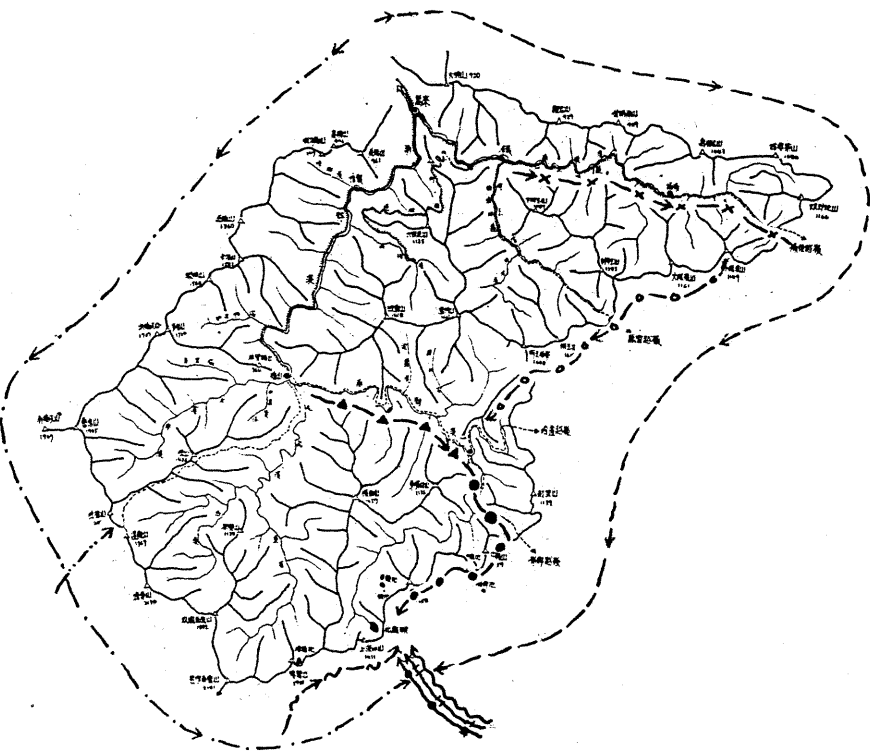
七月以後，原有的編輯人員將有全新的生活變動，景仁即將入伍，秀萍、世芳則步入社會，而吾將有工作變動，種種客觀條件的使然，這將是我們合作的最後一期。



烏來環鄉

距離烏來環鄉舉辦的日子已經不到一個月了，各項山下準備活動也即將告一段落，總行前會議於六月十一日召開，在此次會議中，對烏來環鄉計畫做一總結，總幹事報告、各領隊報告、留守安全評估、無線電通訊規定、參加成員測驗等等，各隊蓄勢待發，無不期望能順利完成任務，為山社留下光輝燦爛的一頁。茲介紹各隊領隊，以為諸腳知曉：

- ↑ 北宜主線：黃偉國
 - ↑ 北宜一補給：楊春芳
 - ↑ 北宜二補給：陳泓仁
 - ↑ 北桃補給：謝俊志
 - ↑ 主線機動：黃韻仲
 - ↑ OB主線：黃騰逸
 - ↑ 北桃主線：林涵鋒
 - ↑ 北宜二陪走：施雅馨
 - ↑ 北宜三陪走：莊智舟
 - ↑ 北桃支援：許雅芬
 - ↑ 主線：陳繼翔
- 歡迎大家共同參與！



烏來環鄉

探勘計畫

東吳大學登山社行程記錄

活動名稱：崙崙縱走拳頭母
活動日期：82/12/23—12/26
參加人員：

領隊：耿煒紅
隊員：李惠娟、洪文章
林睦原、王益禎
行程記錄：王益禎

07:18 土石掩埋，因而「崙崙農橋」已不復存在。休息後，沿橋北側（溪左岸）碎石子路前行。道路緩緩上升，路面因為沙石車的輾壓而泥濘不堪，幸好穿有雨鞋而得以通行無礙。

07:25 路邊出現一群紅山椒鳥。有紅、黃兩色。整群出現，宛若飛舞的彩葉。第一次看到照片以外的紅山椒，令人興奮不已。（紅山椒鳥為群居生活，雄鳥紅色，雌鳥黃色，鳴聲清脆特殊）

07:48 過水泥橋(415M)後遇叉路，沿左(西北)方碎石路續行。過橋後不久攔到便車，另有「小黑」一路尾隨。（小黑為一無人看管雌犬，全身黑亮，故名之。）

07:58 乘車抵忠正礦場前叉路。下車沿左(西北)方較小碎石路前行。如搭便車時，需注意此一叉路，以免坐過了頭，到「利達礦場」，又要再走回來。沿此叉路前行二分鐘於路右可見「上部採礦，注意落石利達礦場」標誌。

08:40 忠正礦場工寮。人去樓空，但屋舍完整，可以利用，且屋旁有穩定水源。此時睦原決定如果「小黑」走完全程，要帶她回家。工寮可供十人以上住宿。但因無人管理，臨走時記得清理乾淨，給後來者一個好

環境。休息五分鐘後續行，沿之字形碎石路上行，往採礦區最高點。抵採礦區西北方最高處登山口。入口前有台大、淡專路標，說明此一登山途徑仍不偏僻，於此對照地圖並休息。

09:15 沿登山口上行。

10:25 鋼索做成的活套陷阱，一一加以破壞。於樹縫中覓得波光粼粼的崙崙池。美得令人不忍接近，深怕破壞了那種感覺。池中雁鴨成群，估計超過一百五十隻。接近時一個不小心驚動了牠們，接著群起飛離，振翅聲嗡嗡作響，好奇妙！。於半山腰停留十五分鐘後，決定下池。池面為長橢圓形，長一五〇，寬四十公尺，湖岸有東亞黑三菱周圍均為草地，水質清澈。

09:40 抵崙崙池前越嶺鞍部(840M)A點前平坦地，放下重裝，輕裝前往崙崙池。於此有不明顯路徑，抓住方向朝正南偏西行進，林相為雜木林。

11:10 原路返回。小黑於路過鞍部時繞過剛剛的獸夾，並且「失蹤」了。回重裝處煮午餐。發現小黑早已返回休息良久。大家都覺得如果爬山時帶隻狗，探路就不用擔心回不到原處了。

10:10 寬廣平坦鞍部。有山社與淡專路標。於此小黑誤入大型獸夾，右前腳被獸夾夾住，哀號慘叫不已。眾人費盡一番力氣才為小黑解圍，檢查其傷勢後幸運的發現並無大礙，僅皮肉之傷。此處獸夾密布，且此種大型獸夾與先前夾住惠娟的不同，不僅夾住的力量驚人，而且夾口有利齒，所能產生的殺傷力驚人。於此眾人大罵那可惡的獵人，並期望這兒的野生動物能倖免於難。沿路並發現不少

12:43 午餐後出發，東行。沿平坦鞍部行後不久路轉下坡，於溪右岸行。越一小溪(830M)，水量雖小但穩定。過後仍沿溪右岸行進。

14:30 於一個大轉彎(850M)前(此處能聽到明顯的水聲)，捨棄獵路，沿支稜上登，方向北偏西。此後路跡漸漸消失，只能抓住方向，盡力上行。周圍為寬稜，定位不易，路況不佳，有時坡度很大，且泥土鬆軟，行進不易。由睦原在前開路，我與文章殿後。

10:10 寬廣平坦鞍部。有山社與淡專路標。於此小黑誤入大型獸夾，右前腳被獸夾夾住，哀號慘叫不已。眾人費盡一番力氣才為小黑解圍，檢查其傷勢後幸運的發現並無大礙，僅皮肉之傷。此處獸夾密布，且此種大型獸夾與先前夾住惠娟的不同，不僅夾住的力量驚人，而且夾口有利齒，所能產生的殺傷力驚人。於此眾人大罵那可惡的獵人，並期望這兒的野生動物能倖免於難。沿路並發現不少

12:52 雖小但穩定。過後仍沿溪右岸行進。

16:30 稍緩地形(1100M)C1點決定紮營。當晚下著毛毛雨，氣溫降低。升火升了很久，火勢一直不大，終於放棄。

13:21 抵雙溪口(750M)。有二溪匯流，路經過此雙溪口後，沿西北方向溯溪而行，時而溪左，時而溪右。中途經過一小瀑布，水流湍急但不深，小心涉水而過。小黑似乎畏懼水流，由我們輪流抱牠越過。

14:00 離開溪谷(840M)，沿左方溪右岸明顯陡坡路徑

12/25 天氣晴朗
07:40 整裝出發，沿西北方向上行，稜線稍緩，但仍無路。
08:06 稜線轉西(1200M)，開始出現不明顯路跡。

06:50 抵大同，下車整裝後沿著柏油路前行。

07:00 抵崙崙橋(260M)。原先於崙崙橋前有「崙崙農橋」，但因為路面拓寬，原先橋下水道已被

上登。上登後，路徑轉南偏西，經過一平坦疏林地形，後下降至一溪谷。

06:07 搭往松蘿第一班車前往大同(崙崙)，車上乘客稀少。

06:15 車抵宜蘭車站。天空下著毛毛雨，有些涼意。但願明天天氣轉好。吃完站前宵夜，前往公路局車站過夜。

82/12/24 陰天，晚有雨

08:11 平坦地，稜線方向正西，開始出現箭竹，但不久後又消失。沿稜而行，為稀疏雜木林，行來輕鬆。

08:15 抵地圖上獨立標高1318M處。

08:26 1325峰。自此稜線轉西北為西南。為緩下寬稜，稜上多倒木，但樹木不密，依然可行。越一鞍部後上升，路稍陡。

09:23 抵一小鞍部(1375M)，發現舊路標。沿西南方向續上行。

09:51 誤上一假山頭(1400M)後，退回又路點(1390M)，沿西北方向上行，坡陡！

10:55 抵拳頭母山分叉稜交叉點平緩地(1515M)。於此休息十分鐘，補充剛才上坡時消耗的體力。由此北行三分鐘後遇見明顯山徑與各式路標，大家興奮不已，而這次崙崙——拳頭母之行也成功了一半。

11:20 抵拳頭母前鞍，下重裝，輕裝往拳頭母山。

11:35 登頂拳頭母山(1551M)狂歡慶祝！

12:08 回到下重裝處。沿著明顯山徑南行抵稜線交叉點後轉西。此一路徑已有多隊人馬走過，且結有不少路標。但是因為路徑有相當多轉折，加上植物長得快，以及有不少獸徑，一不小心，就會跟丟了路。因此，只要走到沒有路標的地

方就要開始小心是否誤入歧徑。中途我們曾經跟丟了路，只好自行開路上稜，終於在稜線上又接回山徑，得以快速前行。

13:50 抵紫營鞍部(1430M)。下重裝，休息二十分鐘。

14:10 搭好雨棚後，輕裝北行沿溪谷而下，探母池與拳頭池。下至溪谷最低處後轉西穿越密林。

14:30 順溪源密林西行，抵林中開闊地(1400M)，發現母池。池水稀少，有水面積約三公尺見方，池內為稀泥與先驅植物——東亞黑三葉佔據。四周僅約十公尺見方為草地，其餘平地(長七十公尺，寬二十公尺)已被茅草佔據。四周寂靜無聲。休息二十分鐘後由原路返回至溪谷最低處，北行前探拳頭池。

14:42 誤入另一北向溪谷，沿陡峭溪谷下降至1400M，無功而返。

16:30 回到紫營鞍部。決定明天一早再探拳頭池。

當天晚上天氣晴朗，可見滿天星，並有許多類似狗吠的山羌叫聲由四方傳來。終於起了熊熊營火，烤了一整個晚上。

12/26 天氣晴，豔陽高照
07:45 輕裝出發。決定先到母池，再由母池越北方鞍部下溪谷尋找拳頭池。
07:55 母池。發現整個開闊地

全部結霜，從樹上、草上、地上到水面，全部覆蓋一層雪白，地上的「霜」形狀更是奇特，宛如一根根直立的針。大家又是一番驚叫，大呼過癮。

08:05 出發，沿著西北方向行進。

08:20 抵一鞍部。此處林木茂密，地面潮濕，獸跡斑斑，多為山羌所留，大小不一。越此鞍部後，溪谷漸漸下降，有明顯獸徑！

08:35 發現拳頭池！哇哇哇！人間仙境！無法以筆墨形容。湖面如鏡，清晰動人。湖中同樣有雁鴨，只是數量少些。湖寬三十公尺，長一百公尺，最深處有兩公尺以上。水質清澈直可見底。四周一樣結霜，當陽光照下時，冰霜緩緩融化，化成縷縷輕煙，大都都感受到一股莫名的感動。我們原先蹲在灌木林下，深怕驚動了那群雁鴨，但最後牠們還是受到小黑的驚嚇而全部飛離。

10:00 於休息過後，離開拳頭池。回程決定把路標拆除，並盡力保守這個秘密。以免讓這個地方成為松蘿湖第二。

10:40 回到營地。

11:45 出發，西行。

12:15 西南行誤入叉路(1400M點)，下降約五十公尺後，發現路跡

消失。睦原爬上大樹，確定目前我們的方位後，決定拉回至最後路標出現處。

12:56 回到叉路口。原來山徑由此左轉九十度，越過一棵倒木後，由原先西南轉為正南直下，而這條叉路路徑明顯，十分容易走錯。於此叉路口砍下數支樹枝橫擋路中，以免後來者又誤入歧途。

13:23 抵一平坦狹長鞍部(1320M)。路徑仍是正南。

14:05 抵松蘿湖前鞍(1320M)。

14:11 輕裝西下溪谷，往松蘿湖。

14:20 松蘿湖。湖水稀少，只餘一曲彎流加上成堆垃圾，唉！

14:40 回程。

14:53 回到下重裝處。休息五分鐘。


14:57 沿傳統路線東下玉蘭村，路面寬廣易行，只是長些。

17:50 回到登山口，原先的產業道路現已開建成柏油馬路。沿馬路左(東)行，才是下山方向。

18:40 玉蘭村。

19:10 公路局班車回宜蘭轉搭火車回台北。

相傳C.C.A.氣功高強，瞬間可擊斃敵人



不要問我風從哪個方向吹它，從四面八方來捲起千堆雪——

粒粒結實地打在我們的臉上然而，登頂的意志，絲毫不減……

這個寒假不知怎麼搞的，雪山成了熱門的路線，光社裡就開了三隊！

元月十八日 雪山登峰隊 春芳領軍，成員有泓仁，櫻純，月良，世芳。

元月二十日 雪山賞雪隊 繼翔帶隊，嚮導是酒峰及鴻駿。

元月二十八日 雪劍隊 腥狸領隊，因往翠池地形困難，改為雪山雪訓隊。

記元月十八日

雪山行

Erika

期末考期間Erika私自出隊登頂雪主，跌破所有專家的眼鏡，想必大家也想知道此超人小隊是如何利用一天時間由七卡出發並在惡劣的氣候中強登雪主的！

那天我們帶著碧蓉的汽水，小弟的玫瑰紅，順賓的核桃，文章的麥片，媛玲的夾心酥，以及山社男女老幼的祝福出發了！當晚睡在宜蘭台汽車站。

隔天，天還濛濛亮，便睜開雙眼了，只見世芳和月良睡在隔壁，太棒了，有了世芳心中便充滿了攻頂的決

心。

走在上七卡的途中大家怨聲載道，純：「天啊！我們三個人好像背了十人份的東西啊！累死了！」
「仁：『算了！我背包裡還有罐碧蓉送的『一二五〇』的汽水！』」仁：「這算什麼，我還背了帳篷、爐子哩！」
芳：「你們這些算什麼，我跟月良兩個人背了三人份三天的糧食！」良：「對啊！我今天還又去買了一堆水果呢！」純：「哇！我們這次會被吃的給壓死的。」一路上這些笑鬧聲、歌聲伴著我們踏完至七卡的最後一階。

一進七卡，便遇一好心人。「你們要爬雪山嗎？」
「我們上來玩玩。」交談了一會。「她是陳秋霞，你們不知道嗎？」站在一旁的陌生男子一臉不可思議的為我們引介這位中央山脈大縱走的三位女隊員之一的陳秋霞小姐。此時的櫻純才想起當時在南湖園谷巧遇的她。她告訴我們黑森林結薄冰並且將她的雪杖借給我們呢！
「我要趕下山去了，拜拜！」相逢自是有緣，而能與自己的偶像在一起，真令我興奮不已。

是夜的七卡吵死了，簡直是城開不夜，原本想跟其他社團一起歡度七卡之夜，卻礙於午夜攻頂計劃，只好蒙頭大睡。好不容易在半醒半睡間挨到十二點，出門一看，哇！只見眼前白茫茫一片，本冬季最強烈的寒流正對我們招手呢！幾經考慮，

仍決定摸早黑，輕裝攻頂。

打理事完宵夜兼早餐於凌晨1：45出發。凜冽的冬風，無情地在耳畔刮著，風聲鶴唳，草木皆兵，這一緊張反倒不覺得累，快到四點時抵東峰而冷氣團也緊緊跟在腳後，山頂風大不敢逗留，匆匆向三六九前進。

仁：「噢？三六九到了！」
芳：「真的嗎？我不相信。不可能那麼快吧！」仁（走到正門）：「沒錯啊！」
芳：「不對啊！牌子只有六九山莊而已啊！不對，應該還沒到吧！」（可知此時的世芳因整夜未眠而呈現彌留狀態了。）Erika：「對啦！」

「泓仁，好冷喔！不可以升個火？」
「嗯，好吧！……糟糕，這裡只有一些香茅可以燒……管它的，拿來燒好了。」於是這些香茅之火幫助我們度過黎明前最寒冷的兩個小時。
「醒醒吧！天亮了，寒流也已經追上我們了。」果然不錯，四周又是白茫茫的一片，不同的是霧移動的速度非常快，想必風速也很強吧！「我們不要去雪主好不好，這種天氣！」「先去黑森林逛逛！」「既然進了黑森林，當然就要攻頂囉！」再次取得共識後，大伙便往黑森林移動。兩個小時後，感覺路況不對，「泓仁，你確定方向對嗎？」「沒錯啦！這裡有前人的腳印，上面還有路標。」月：「我們乾脆直接往上切好了。」便一路循著綠色路標往上切，

終於在我們快哭出來的時候看到冰斗，剎那間，所有的體力又回來了，衝啊！終於殺出了黑森林。

哇！長了這麼大第一次看到這麼多雪，趁著沒人，可以好好的在上面打滾。等了一會兒，隊員都到齊了，便向雪主邁進，登頂一途真可用「亂石崩雲，驚濤裂岸，捲起千堆雪」來形容冰斗強風之可怕。山風四起，掃遍山頭，那風像是掃把一樣，捲起山壁的雪粒再砸向我們，彷彿是想把我們掃下冰斗一般。逼不得已，只好隨走隨停，停停走走間，我終於登頂了，喜悅一閃即逝，刺骨的寒冷，席捲全身，山頂又無避風處，只好躺在杜鵑花叢中，真可謂是「杜鵑花下死，做鬼也風流。」眼巴巴等著其他四人登頂，終於在我快不行的時候他們上來了。大家忙照像，然後一路奔回冰斗，這時我跟世芳已有點體力不支，進入黑森林後便開始發生脫隊情形。首先，由於有人上山來找月良，她便飛奔下山；泓仁和櫻純先走，而雙芳殿後。等到雙芳回到三六九時，距前一小組的時間約差半小時。此時已下午三點半了，而我也因有點失溫以致嘔吐不止，元氣大傷，三六九中的其他大學的隊伍都勸我們不要再走了，但我跟世芳認為回七卡的路很大條，應該沒有問題，於是兩人拖著疲憊的步伐太空漫步般的離去。半途我的體力漸

漸恢復，而世芳卻又不行了，於是一路又走走停停，到了晚上六點多還在哭坡摸索，手機整點開機卻無法連絡上泓仁，在這種情況下只好自己對照地圖，判定七卡的方向，誰叫我們要摸黑上山又摸黑下山呢，還好沿途有一些路跡錯綜複雜的情況下，依然抓對方向，突然間左前方有金屬的反光，這應該是建築物沒錯，啊！那一定是七卡了，此時拔腿狂奔一路衝下去，HAPPY！終於回到七卡了。抵達時已是七點多了，而泓仁和櫻純正在討論搜救計劃呢！

次晨，整背包，把所有吃的、用的，全部留給賞雪隊（有滿滿一個大垃圾袋外加一小袋那麼多，可見我們的糧食多得誇張）出外一看，哇塞，昨日所經之地皆已白了頭，四周山色皆上了銀粧，天氣又恢復來時般晴朗，想必下一隊不用像我們那般吃力的登頂了。

這次雪山小隊的登頂成功固然令人高興，然而其中也犯了許多登山大忌，如：

1. 隊員脫隊的情況非常嚴重，而領隊居然差點菜起來，實在太丟臉。
2. 要是行程不趕的話，爬山沒有必要這麼拼命。
3. 在這種惡劣的天氣下，每位隊員應確切保護自己，注意適時添加衣物，失溫可不