

山水寄情

第三期

社 登 山 社
 人 東 吳 大 學 登 山 社
 師 陳 洋 元 劉 乃 勳
 長 張 順 寶 鄭 景 仁
 輯 唐 世 芳 鄭 景 仁
 址 東 吳 大 學 郵 政 86-4
 話 本 部 881-9417 轉 7436
 區 部 311-1531 轉 4105

發 行 者 吳 景 仁
 導 師 長 鄭 景 仁
 社 編 輯 鄭 景 仁
 電 話 881-9417 轉 7436

細說三角點

景仁

三角點對我們爬山者而言，應是相當熟悉的。在一般坊間可見之書籍或刊物，也常有三角點簡介之類的文章報導，但多只止於粗淺的概論。若想多深入了解三角點及三角測量，可能費了一番心血，還不見得有多大收穫。因此，本人僅以所知及手上資料，一一介紹給山胞們，希望能給學弟妹們多些了解。

一、臺灣本島之測量歷史及舊有成果：

臺灣島的全面測量工作濫觴於民國二年的一等水準測量，其作業至民國二十五年方告結束。其在環島公路幹線旁埋設水準點標石三二六座。（水準點及三角點的設置皆始於日據時代）。光復後，於民國五十年至五十九年重測。於舊有的環島主環線外增設了北橫、中橫、南迴三支線，全長一六七六·四公里分為八〇一段，而新

設水準點四百座，使總數達到七二六點。現在大家可在縱貫公路、中橫等許多路旁，看到類似三角點的標石，其上有一半圓球，即此所謂的一等水準點。另外，三角測量則始於民國三年，至民國十年以頗具規模。此三角測量工作又分為三個系統：

（1）陸地（軍方）測量系統：以埔里虎仔山天文點（位於埔里高工旁，臺灣地理中心碑之山頂）為測量原點，按大地測量方式，依精密度之不同，分成四等施測，並計算其點位（包括經緯度及方位角）。測得一等本點七六點成網狀分佈，計分宜蘭埔里、埔里鳳山、鳳山花蓮及花蓮宜蘭四個三角鎖。另於中部設三角鎖橫貫南投、接東西兩岸三角網，而使全省三角網分為二環。又於主環之空間或本點過疏部份，連測增設一等補點二五點，計得一等三角點一〇一點。而逐次佈設二等三角點三二〇點，三等三角點一六一五點及四等三角點（或稱圖根點）五八六七點，合計七九〇三點。

部及軍方聯合勤務總司令部辦理。民國六十三年六月至八月首先於南投地區示範，結果極為理想。民國六十五年七月全面作業展開。民國六十八年七月測量工作結束。民國六十八年十二月平差計算完畢。至民國六十九年二月完成成果編印（區部山社已有影印部份）。

（2）地籍、水利、農林、礦業、電力機構測量系統：乃以臺中公園三等八九號三角點算起（亦有人稱為三角原點）按平面直角座標方式推展，計分主、次、圖、補四級，其中主、次二級相當於陸地系統的三等精度，圖補二級則相當於四等精度。此一系統因未施聯測，故精度不均，且各機構間未相連屬，以至所使用之高程、長度單位竟不統一。

（3）澎湖地區：以馬公主八八一號三角點為原點施測。因技術上的限制，使臺澎兩地未能施以聯測。

二、三角點全面重新檢測：以前述測量成果為骨幹而繪成的各式地圖，為各種建設、研究甚至登山旅遊提供了莫大的裨益。雖然實用，卻沿用日人的陳舊測量成果，無論其是否仍保持精確，總是件另中國人嘆惋的事。政府有鑑於此，故提出三角點檢測計畫，委託內政

在這檢測過程中：（1）以三角測量為原則，必要時採用精密導線測量，並分一、二、三等施測。（2）高程測量取觀音、大坪山（土庫岳）、廣興、王田山、美崙山、前東港、魁斗山、馬蘭社、埕子及大山母山十個一等三角點與鄰近的一等水準點聯測。

（4）一等三角點：舊成果數量一〇一點，鋼基線尺及菱形之擴大邊法，經檢測後，因採用長距離電子測距儀測邊，刪除基線網擴大邊三角點過密處八點，故依圖形需要，僅需九三點。（參考附表）

（5）二等三角點：較原有數量三二〇點超測一七點，計三三七點。

（6）三等三角點：原計畫數量一六一五點，經實際檢測，因中央山脈地區點位空隙甚大，在檢測中為彌補上述缺點及因圖形需要，超測七二點，總計點數達一六八七點。

（7）一等水準測量：一八三六公里。

（8）三等精密導線點埋設標石或銅標共計五五四點。

七星山、大分林山—公司寮山、虎仔山—頭拒山、虎仔山—九分二山。
 （2）一等天文方位角八點：大坪山—七星山、樟普寮—浸水、中寮山—鳳山、大坪山—龜崙山、大分林山—公司寮山、美崙山—月眉山、虎仔山—頭拒山、紗帽山—上瓦厝。
 （3）一等精密導線測量：樟普寮—尖子頂（麒麟山）—九分二山—虎仔山—頭拒山—頭山—樟普寮。
 （4）一等三角點：舊成果數量一〇一點，鋼基線尺及菱形之擴大邊法，經檢測後，因採用長距離電子測距儀測邊，刪除基線網擴大邊三角點過密處八點，故依圖形需要，僅需九三點。（參考附表）

悼

佳誠吾友，不幸被大海奪去生命，令人痛心疾首，悲傷至極。有生者實應善自警惕，注重活動安全，平平安安回家為是。

部及軍方聯合勤務總司令部辦理。民國六十三年六月至八月首先於南投地區示範，結果極為理想。民國六十五年七月全面作業展開。民國六十八年七月測量工作結束。民國六十八年十二月平差計算完畢。至民國六十九年二月完成成果編印（區部山社已有影印部份）。

公尺，毫無山岳本色，是以不如其他中、高海拔的一等三角點有資料可詢，也因此探訪的人就少了，於是逐漸隱沒於荒煙蔓草中，越來越難尋獲。大凡這種低海拔的一等三角點，大都設有一高標架，標架的高度視情況需要而定，在三公尺至十八公尺不等。其目的就是為了要便於觀測，所以一旦找到了這種一等三角點，能登臨高標架之上，相信他的展望是不會令人失望的。限於篇幅，僅就幾座一等三角點做代表，簡略介紹：

(1)宏國：這是臺灣最低的一等三角點，標高不及三公尺。位於宜蘭縣五結鄉宏國木材廠中水塔下。

(2)浸水：自彰化縣溪湖鎮沿一四八號公路西行至叉路右轉入一三五甲公路。點位在埔鹽鄉太平村及天盛村中路右側的公墓中。有十五公尺高標架可為指標。此一標架為臺灣各地測量標架搭建得最好的一座。(如圖一)

(3)前東港山：自布袋沿台十七公路東行至大寮(與一六一及一七二號公路又路處)左轉入一六一號公路，前行五〇〇公尺見路左側一池塘左轉池塘旁小徑直行，接上一柏油路，右轉沿柏油路前行不久見右側一「山有神」小廟，點為即在廟後小丘上。十三公尺標架已倒，餘下一測量旗杆。它為臺灣最矮的一等三角點山頭。非山名者，我們習慣稱之為平地一等三角點。(如圖二)

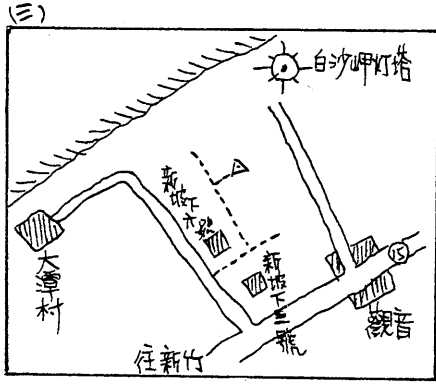
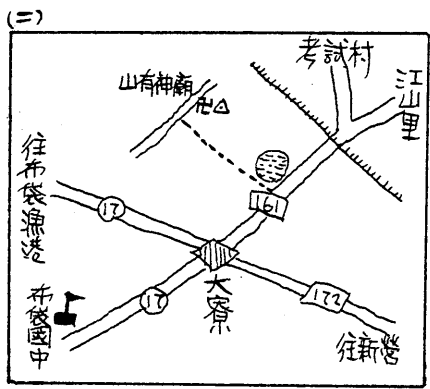
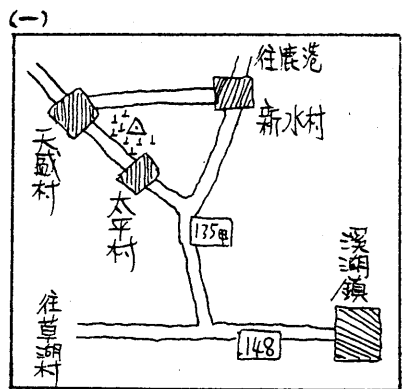
(4)觀音：字桃園縣觀音鄉沿台十五公路西南行，不久右轉至大潭村路上。行至新坡

下六號，點位在其東北方與白沙岬燈塔之間。有一十公尺高標架一座，大老遠即可看見其紅白相間的測量標架，非常堅固。其位於舊營區內，故進去時還要翻過鐵絲網。筆者於八十年八月五日曾造訪過，天氣不錯，視野無限，是種全新的體驗。將來若有機會，大家可以一起去看看。(三)

註：有些一等三角點位為何要埋在水塔底下呢？乃因水塔本身即為最優良的標架，堅固而不倒毀，極適於觀測。

五、後記：
有些人是基點狂，有些人為了找到三角點時的一份喜悅而去找三角點，也有些人為了尋獲更佳的展望而去找三角點。個人倒覺得既然三角點分佈臺灣各地，無論山地、海濱或是都市荒塚，我們何不以為他為指標來遊歷這屬於自己的鄉土呢？藉由他，我們可以見到一些自己沒有看過的景物，可以接觸到一些自己沒有接觸到的民風，這才是真正的遊歷啊！正如登高山一樣，百岳只是一個指標，他是為了使山胞能藉此熱稔臺灣的高山，而不是光為了那一百座山頭。三角點本身是有其特殊的功用，然而對於愛好大自然的人們而言，三角點之旅其目的，千萬不要侷限於尋獲三角點而已，而是自出發開始起，去細品我們所能接觸的每一寸鄉土，看看大地的真實面貌。對鄉土細細觀察、體會，將會給您更大的樂趣。植被、花草、溪澗、湖泊、生態、鳥獸、岩礦、民

俗、民風、建築等都是值得大家留意的。希望能因為三角點，而使您的精神達到一個新的層面！



表一 覽 點 角 三 一

位 名	高度(米)	所 在
玉 山	3952.382	南投信義 嘉義吳鳳
高 雄 山	3885.798	臺中和平 苗栗泰安
南 湖 山	3741.595	花蓮秀林 臺中和平
東 郡 山	3619.416	南投信義
奇 萊 山 北 峰	3606.972	花蓮秀林
三 叉 山	3498.137	高雄桃源 花蓮卓溪
馬 西 山	3443.143	花蓮卓溪
白 狗 山	3341.508	南投仁愛 臺中和平
卑 南 山	3294.585	高雄桃源 臺東海端
北 大 山	3001.968	屏東泰武 屏東瑪家
安 東 山	3068.040	南投仁愛 花蓮秀林
美 奈 山	2931.209	臺東延平
治 赤 山	2909.058	南投信義
新 望 山	2481.315	高雄桃源 高雄三民
塔 瓜 山	2448.909	花蓮秀林
木 瓜 山	2428.817	花蓮秀林
守 城 山	2420.240	南投仁愛
清 水 山	2408.031	花蓮秀林
三 星 山	2351.889	宜蘭大同 宜蘭南澳
加 里 山	2220.183	苗栗南庄
玉 里 山	2158.937	花蓮卓溪
巴 博 山	2101.415	臺北烏來 宜蘭大同
李 棟 山	1914.457	桃園復興 新竹尖石
飯 包 山	1858.955	宜蘭南澳
鹿 頭 山	1748.881	花蓮萬榮
鳳 凰 山	1698.173	南投鹿谷 南投信義
大 漢 山	1687.758	屏東春日 臺東達仁
新 港 山	1682.261	花蓮富里 臺東成功
成 廣 山	1597.525	花蓮富里 臺東成功
蘭 邦 山	1478.540	宜蘭南澳
馬 拉 山	1407.450	苗栗大湖 苗栗泰安
太 麻 山	1389.928	臺東大麻里
三 間 山	1333.863	臺東長濱
雲 林 山	1305.309	嘉義梅山 雲林古坑
大 凍 山	1241.187	臺南白河 嘉義大埔
都 蘭 山	1180.435	臺東東河 臺東延平
九 分 山	1173.625	南投國姓
烘 爐 山	1168.554	臺北烏來 宜蘭礁溪
頭 拒 山	1126.986	台中新社
七 星 山	1119.723	臺北市
里 龍 山	1061.875	屏東獅子
廓 亭 山	1043.774	高雄甲仙 高雄六龜
八 里 山	923.702	花蓮豐濱 花蓮瑞穗
頭 料 山	859.470	台中新社
獅 頭 山	857.715	臺北新店 臺北三峡
東 澳 山	829.675	宜蘭南澳
加 奈 山	780.773	臺東仁愛 臺東大武
麒 麟 山	743.985	南投鹿谷
輝 光 山	738.287	臺北雙溪
月 眉 山	614.466	花蓮壽豐
虎 子 山	558.451	南投埔里
紅 頭 山	551.623	臺東蘭嶼
石 門 山	550.819	桃園復興
大 森 山	482.735	臺東蘭嶼
樟 寮 山	424.425	南投南投
中 寮 山	420.524	高雄燕巢 高雄旗山
大 棟 山	405.343	臺北樹林 桃園龜山
龜 山 島	388.422	宜蘭頭城
土 庫 山	389.068	臺北市 臺北深坑
碑 亦 山	362.875	屏東滿州
老 窩 山	355.555	桃園楊梅 新竹新埔
高 雄 山	354.781	高雄市
大 分 山	334.713	新竹北埔
大 山 山	325.830	屏東恆春
大 北 山	284.070	臺南玉井 臺南山上
火 燒 山	280.308	臺南大內
鐵 砧 山	235.735	臺東綠島 臺中大甲
王 田 山	229.959	臺中市 臺中天竺
大 古 山	151.148	臺北林口 桃園蘆竹
松 子 山	145.529	嘉義民雄
鳳 凰 山	140.491	高雄市 高雄林園
牛 姑 山	130.504	新竹竹北
公 寮 山	113.573	苗栗後龍
美 崙 山	109.973	花蓮花蓮
龜 球 山	87.139	屏東琉球
龜 山 嶼	55.872	澎湖西嶼
紗 帽 山	44.660	澎湖馬公
上 瓦 山	31.900	澎湖白沙
虎 尾 山	30.176	雲林虎尾
虎 頭 山	28.470	澎湖湖西
觀 斗 山	28.063	臺南仁德
觀 音 山	24.187	桃園觀音
貓 而 山	19.575	雲林番梓
三 塊 山	18.652	宜蘭壯圍
番 厝 山	18.635	臺南佳里
廣 興 山	16.305	宜蘭冬山
廣 渡 山	12.967	彰化埔鹽
前 東 山	10.664	嘉義布袋
馬 蘭 山	9.997	臺東臺東
三 厝 山	8.599	雲林四湖
蔡 仙 山	7.338	臺東成功
壠 子 山	6.816	屏東佳冬
宏 國 山	2.980	宜蘭五結
橫 屏 山	1507	南投仁愛
白 葉 山	852	南投埔里
小 埔 山	611	南投埔里
牛 相 山	590	南投埔里
埔 頭 山	488	臺中太平
大 埔 山	108	高雄旗山
再 建 山	75	宜蘭三星
尚 書 山	61	高雄大寮 高雄鳳山

共九三點

加上原有八點 共101點

民國八十二年五月，在一場激烈競爭之下，山社之下屆社長終於產生了！雅馨——這個東吳山社的首任女社長。她究竟有什麼魅力使得人人為其傾倒？就讓我們隨著這篇報導，走入她的內心世界吧！

LET'S GO!

山社未來

媛：當選首屆女社長的心情？

馨：複雜、難過。(山社無人能做只好由我來做) 又很興奮！總之，爽！爽！爽！(加上雅馨特有的笑法)

媛：談談自己？

馨：我很美！哈！哈！哈！(一陣雅馨式的狂笑) 自己也不懂自己，隨興而為，對自己期望是希望能培養責任感。我就是蘭詰(見山水寄情II)國小有四個結拜姐妹，菊、竹、蘭、梅。(我是蘭)。此外，我很喜歡王維的「詰」(很有靈氣)因此取其摩詰的詰。

媛：什麼情況下進入山社？

馨：大一上，山社山展時，被景仁拉進來的。有緣故的，因他是我直屬學長，並幫我付去馬拉邦的錢。自己多付了。後來補交，就這麼加入山社了。

媛：山社誰給你影響最深？

馨：(考慮半天)目前沒有，大家都會給我很多意見。

媛：喜歡山社的人嗎？

馨：都很好，很像大家庭，有溫暖、安全的感覺，有向心力。常來的人都讓你覺得很好。

媛：什麼山是印象最深的？

馨：三叉、向陽。因為沒登頂，由於天氣頗差。而玉山給我的感覺最美。

媛：在山社學到些什麼？

馨：登山技巧、求生意志(登頂意志)、做人道理(要很臭屁、自誇、會開玩笑)、主動關心人家(山社最優良的傳統)。上次三叉山沒上去(嘉明湖會師)遇到從嘉明湖回來的人，如：小馬，他主動要幫我揹背包，雅芬則是跟我揹背包，心裡非常感動，差點哭出來。

媛：什麼書對爬山最有幫助？

馨：戶外雜誌、野外、大自然、野外求生的書、認識動植物的書，都可以多加涉獵。不然上山會很無聊的。除此之外也可增加知識。

媛：對現任社長的看法？

馨：很會收置人心(常請客)。每次請客我皆要去。關於處理行政事務方面，一開始覺得他不負責任，好像皆不來山社。其實，他在暗中

為山社做了許多事，自己也主動接觸了行政方面的工作。譬如：他參與人人類的籌畫工作，雖然很多人罵他，但我覺得他蠻偉大的。雖然我可能做得沒他好，只求能保持一定水準。總之他對山社蠻盡心盡力的。

媛：對山社現況的看法？

馨：新一代欣欣向榮，但經驗不足，皆是初入山社，得從頭學起。而老生皆要畢業，有經驗的人則不屑加入山社，喜歡獨來獨往。這類的人需極力拉入山社。

媛：對於未來有何願望？

馨：本人在此公開徵婚。希望能有一票男朋友，從高雄(台中不夠)到台北。簡章請洽登山社。更希望下學期我的功課能好些，只求能PASS，並不奢望PASS。希望對未來有明確的目標。

媛：對下學期山社有何展望？最想做些什麼？

馨：本、區部皆很繁榮。但因為區部活動不多，參加意願不高、可用人才不多。另外還想把資料做好一些，器材管理保養弄好，發揮且培養山社使用器材的愛心，山社三組平均發展，希望下學期有更多普及化的郊山活動，使更多社外的同學能夠多接觸大自然。

媛：有什麼你想對山水寄情的讀者說的？

馨：希望大家擁戴我，幫我，我才不會太累，以致於被當掉。社裡的傳承才會比較好做。

看過這篇報導之後，相信大家不難發現，雅馨是個豪爽、坦誠、幽默且不輕浮的小女子。性情中人如她，山社的未來在她領導之下，必能穩健成長。讓我們拭目以待吧！

悸動

蘭詰

驢歌響起的日子將近了，有喜悅也有感傷，雖然畢業的不是我，但想到一些親愛的朋友將離開這一個令人留戀的地方，啓程前往人生的另一個天地，總覺得依依不捨，總是希望時光倒流，重回舊日時光。

從前離開學校或是和朋友分離從未有如此深的感動。想山社的學長、學姐要走了，雖不是常和他們爬山或在

在一起，他們要離去就好像幾位最親愛的朋友、兄弟要離開似的痛心。真的非常捨不得。送舊時沒有多深的感

觸，但最近感到山社有了一些點的變化，有些學長、姐為了要多留下一些經驗，來社辦的次數多了，令山社有

盛況空前的感覺，細細想想，若他們走了山社是否又冷了？想哭。

參加阿廣和美鑾的喜宴，看到許多，感觸更深了，

幾年後，我們這群有共同興趣、情同手足的朋友，就像他們一樣有自己的事業，有自己的生活，是否現在的這一段回憶、感動永遠不變呢？大家愛山，我更愛在山社裡的感覺。也許，有人會認為山社並無什麼不同，但是，山社的人、物總是給我很多啓發。常到社辦坐，雖然常聽到一些不是很營養的東西，但感覺就像家中似的，這是我的發現，真的很愛山社，溫暖。有時坐在社辦裡，空無一人時，總會想起

很多以前社辦裡發生的事情。在喜宴上學長說：「不知帶妳入社是對是錯，祝福妳：」，後面的話我已不記得了，我想說的是謝謝景仁學長帶我入山社，我可以說這是我從小到大最深的、最令我感動的地方，這些話對入社不久的人可能沒有什麼感覺，雖然自己入社也不是很久，但一入山社就喜歡

她的感覺，一直沒變。但是人物的變遷似乎令我無法適應，如此好的地方、如此好的人，真想令時間凍結，雖然這是不太可能的事。

我希望在山社裡的每個人珍惜山社裡的情感，雖然不爬山，但是仔細想想平常的日子裡在山社的收穫吧！用心體會吧！你將會發現雖然平常，但是能讓你感動的事還是蠻多的。也希望大家在

待在山社一段時間後，能對她付出你們對她的愛。現在我在想：山社為何會令我感動不已，有很深的感觸，那是因為山社是聚集了所有從前至今對她喜愛於一身的地方。

富士溪左股湖 行記

懿萱

夏天到了，除了玩水，實在想不出什麼更好的消暑點子了。So，星期六，育禎、二哥、世智、肉脚香與肉脚萱決定去富士溪左股涼快一下。

機車騎到了福德橋旁，大家準備下溪谷時，育禎才發現，除了他，沒有一個帶好地圖及資料的。而且，除了世智和他，其它的溯溪鞋——二個是滑不溜啣的球鞋，另一個則是以運動襪包布鞋的自製溯溪鞋。育禎望著大家搖頭，二哥則抬起他那Special Shoes，投以一個傻笑，就這樣故事開始了。

首先，在第一個瀑布時，大夥派了世智當先鋒，而懿萱則尾隨其後。正當懿萱以優美的蛙式從容游到瀑布旁，準備攀爬瀑布時，大夥見她死命地抓住瀑布旁的岩石不放，又以極淒厲的聲音大喊：「我看見不見啦！」真地x x的，懿萱那千度大近視經水那麼一沖，隱形眼鏡差點掉了，結果是大夥合力用繩子把懿萱勾回來。如果大家不能想像，請試將漁夫捕魚時收網那死魚(Sho)代入——接著便是當大家辛苦爬完這瀑布時，才發現它是兩層瀑布——後者更高達八公尺！好吧，現在給你猜：我們爬完時幾點了？No：No：還要再久一點——已過吃午飯的時間了。所以當大家上去準備動手吃中午時，沒有人再對育禎帶的那一大去x y：x y十

鍋碗餐盆十泡麵：感到懷疑，甚而是邊讚美育禎的明智邊將鍋中熱騰騰的麵條洗劫一空。

午後，密林外的陽光還是難得透出一點暖意。帶著倦意、睡意、破了n個洞的襪子(剛才脫鞋攀岩的精采成績及十幾個驚嘆號，我們瞪大眼睛看著第五個瀑布「刺激」的長相：除了約十來公尺的高瀑外，似乎看不到較平坦的出路。然而，就當育禎開始做先鋒攀登時，我們才知道，她的岩壁會「鬆落」。而等世智爬上去時，又發現上面更陡，土質更鬆軟，根本很難找到安全的確保處。所以，當大家克服了恐怖的瀑布，危險才正式登場。

首先是二哥要爬到更安全的「地方」，而製造了許多落石。其中有一塊手掌大的落石，已造成懿萱手臂上永遠的紀念，導致不能參加選美。「二哥，還我后冠來！」之後是上面的人使出吃奶的力將下面的一個接一個拉上來。3. 其工程之浩大，請大家努力揣測吧。我想，瀑布的身材經過我們那努力力地整修過後，大概能凸的地方都凹了！

好容易走完了這許多香豔刺激的路線，基於育禎的「惹玟就要下課了」的理由，大家都不敢放慢腳步，快快離開溪谷，回到喧囂都市了。
ps. 半路走到踩破自己眼鏡的二哥，後來發現戴蛙鏡好處多多，騎車又防雨防風；但請注意走路時腳踩的要比所見的距離再大一步，以防

生命歷程——漫談 實、虛

美娟

打從哇哇墜地以來，又一個生命的降臨，但！誰都不知道是喜或憂——這新生命的誕生。

還記得那小時候的記趣：小小的村莊，彼此玩耍、嬉戲，從這裏玩到另一條巷子，這整個住家群的孩子就好像親兄弟姊妹一樣，真可體會出「四海之內皆兄弟」了。早晚「天空小霸王」、「踢毽子」、「跳遠」、玩地上遊戲等等，真的是無所不玩了，甚至那時的玩童們真的是單純、可愛的可以了，居然隔街的小男玩伴，會告訴他媽媽說要娶我這小丫頭，我是那裡著迷了他呢？真是可愛極了。常常兩家互通往來，真心無所不玩。這段的記趣是永藏我心

中的，揮之不去的。
漸漸的，由於小時家裡先搬移這美麗的小村莊，其他的鄰伙們也相繼的各奔東西了。偶爾，奇妙的會在某國小碰面，那真是有「緣」千里來相會了，可說緣字真奇妙了，至今我仍篤信「緣」字之說。有可能的話，有緣人就在身邊囉！請大家眼睛放亮點！機會也許就在那剎那間哩！後來也東奔西突的搬移了好幾處了。記得國中以前都還在各地的住處與鄰人玩耍、打鬧呢！那時的玩伴真是太多了，一直沒有多大的課業這方面的印象，有

印象的是國小一、二年級時老師的嚴厲以至於自己還挺得住的。

上了國一還曾一時風光過，後來漸不能體會課業上的得意了，真是靜如止水了。之間也經過了些波折，也經過自己的突破，在高中一度算班上的好學生，後來聯考也並不十分順利，當然也有波折了。進了日文系是憂抑是喜呢？自己也不知道，我有時懷疑生命個體的存在，抑或者生命沒有澎湃力，抑或者在茫茫大海中漂浮的綠木一樣，何時才能靠岸呢？寫到這裡感觸良深，真的要仰天長嘆一聲了——唉！

我真的感慨生命的價值。我常常覺得人際之間的互通並不是易於掌握的。以前的記憶並不是深刻的，只知道自己一直上來都是溫和、善良、肯上進，但！不太記得自己是否愛講話了。現在的我有時真想閉上了這張口，少說少錯了，但！似乎又覺得不說更難達到雙方的互動了，我不曉得你們是否會一頭霧水，不明其意，丈二金剛摸不著頭腦呢？有時，我真的覺得好累好累，好想永永遠遠的幻想一件美好的景象就此長眠而去，但！我這樣做只會傷了更多人吧！我不知

道他們是否會疼惜我，甚至，我有時好恨社會的蛻變、文明，讓人們的思想不再單純化了，讓人們有了私心，有了一顆鬥爭的心。古人常言：「我們要常保赤子之心。」但是現在有多少人能保有它呢？我看，真是要歸於零點了。我真的要失去

自己的原點了，難道我就要像個傀儡一樣永遠的受這些尤物的駕馭了嗎？即使平順的駛進途中，我也快抓不住我的方向盤了，在這又路上我要選擇那條路呢？是否我選著了它，也許它可能是對的，就古觀下，但！再下去呢？難道它不會出錯嗎？我好想狂叫，我恨社會的名利化，永遠把「利」字擺中間，道義幾乎放兩旁，消失殆盡了。啊！生命啊！我需要的需要你，但！我也不想如此這般的給我好重好重的枷鎖呀！我希望你給我力量，且勿讓我這樣掙扎的活下去，我想我這柔弱的軀體是快負荷不住了。

我想，只有大自然能給我一個暫時解脫的空間了，我愛死它了。當一片片綠油油的景象浮現於前，我愛不釋手，不忍眨一下眼睛，深怕就將失去了這一瞬間的美、他的變化，我徜徉草地或攀山地、岩壁盡可能的去撫摸它，感覺它的不同，體會它的偉大、豪放不拘。它只會讓我陶醉其中，忘了我該煩惱的一切。我想有了它，生命是希望有些光亮了。我真的很不希望這曙光會漸弱，我希望大家一起來點燃這微光，讓它永遠的光亮、永遠的照著人們。
多一個微笑就多一份愛、多一份體貼。所謂「施」與「受」是相輔相成的。我想，關愛不易達成，但！藉由時間的磨練，所謂「精誠所至，金石為開。」我篤信它，永遠堅信，就像每人一定不會忘記自己小時的天真無邪，自然就是美囉！